

travelbook

travelbook

Korfu

Lefkada, Itaka
Kefalonia
Zakynthos



Bezdroza

ERGO
HESTIA®

Autorzy przewodnika: Mikołaj Korwin-Kochanowski, Dorota Snoch

Redaktor prowadzący: Maciej Żemojtel

Aktualizacja informacji praktycznych: Anna Dziadkowiec

Redakcja: Kamila Czok

Skład: Katarzyna Radkowiak

Opracowanie kartograficzne: DAKA – Studio Graficzne

Źródło pochodzenia danych kartograficznych: OpenStreetMap.org

Okładka: materiały graficzne na okładce zostały wykorzystane za zgodą stock.adobe.com

Wszelkie prawa zastrzeżone. Nieautoryzowane rozpowszechnianie całości lub fragmentu niniejszej publikacji w jakiegokolwiek postaci jest zabronione. Wykonywanie kopii metodą kserograficzną, fotograficzną, a także kopiowanie książki na nośniku filmowym, magnetycznym lub innym powoduje naruszenie praw autorskich niniejszej publikacji. Wszystkie znaki występujące w tekście są zastrzeżonymi znakami firmowymi bądź towarowymi ich właścicieli.

Autor oraz wydawca dołożyli wszelkich starań, by zawarte w tej książce informacje były kompletne i rzetelne. Nie biorą jednak żadnej odpowiedzialności ani za ich wykorzystanie, ani za związane z tym ewentualne naruszenie praw patentowych lub autorskich. Autor oraz wydawca nie ponoszą również żadnej odpowiedzialności za ewentualne szkody wynikłe z wykorzystania informacji zawartych w książce.

Helion S.A.

ul. Kościuszki 1c, 44-100 Gliwice

tel.: 32 2309863

e-mail: redakcja@bezdroza.pl

księgarnia internetowa: <https://bezdroza.pl>

Drogi Czytelniku!

Jeżeli chcesz ocenić tę książkę, zajrzyj pod adres:

<https://bezdroza.pl/user/opinie/bekor4>

Możesz tam wpisać swoje uwagi, spostrzeżenia, recenzję.

Wydanie IV

ISBN: 978-83-8322-125-0

Copyright © Helion S.A., 2023

Kup książkę

Poleć książkę

Oceń książkę



Księgarnia
internetowa



Lubię to!
Nasza społeczność


travelbook

Korfu Lefkada, Itaka Kefalonia, Zakynthos



Bezdroża

Spis treści



Atrakcje Wysp Jońskich 4

Informacje praktyczne 9

Przed wyjazdem 10

Wybór czasu podróży 10

Źródła informacji 10

Formalności 12

Dojazd 14

Na miejscu 15

Komunikacja 15

Noclegi 17

Wyżywienie 17

Aktywny wypoczynek 18

Informacje A-Z 20

Informacje krajoznawcze 25

Krajoznawcze ABC 26

Charakterystyka geograficzno-
-przyrodnicza 26

Spoleczeństwo 30

Język 30

Religia 31

Obyczaje 31

Kultura i sztuka 33

Architektura 33

Sztuka wysoka 35

Kultura ludowa 36

Kuchnia 37

► Wyspiarskie przysmaki 38

Wyspy Jońskie 43

Korfu 44

Miasto Korfu 48

► Karnawał na Korfu 60

Środkowa część Korfu 62

Północna część Korfu 67

Południowa część Korfu 78

► Corfu Trail 80

Lefkada 86

Miasto Lefkada 90

Okolice miasta Lefkada 95

Wschodnie wybrzeże Lefkady 98

Południowe wybrzeże Lefkady 101

Zachodnie wybrzeże Lefkady 103

Interior Lefkady 106

Itaka 108

Vathi 112

Inne ciekawe miejsca Itaki 118

Kefalonia 122

Argostoli 127

Półwysep Paliki 134

Północna część Kefalonii 137

Sami 142

Poros 144

Peratata 146

Zakynthos 152

Zante 156

Południowa część Zakynthos 164

► Żółwie karettka 166

Środkowa część Zakynthos 170

Północna część Zakynthos 172

Ministowniczek polsko-grecki 178

Legenda 180

Indeks 182

Atrakcje Wysp Jońskich



NAJPIĘKNIEJSZE PLAŻE

Petani na Kefalonii

W północnej części półwyspu Paliki, na jego zachodnim brzegu, znajduje się raj: niezbyt zatłoczona plaża z najcieplejszą wodą na wyspie. Oznaczona jest błękitną flagą, co gwarantuje bezpieczeństwo i czystość.

Myrtos na Kefalonii

Otwarta na nowo w 2014 r. po trzęsieniu ziemi, znów jak magnes przyciąga tłumy ludzi. Usłana drobnymi białymi kamyczkami, otoczona turkusową wodą stanowi wymarzone miejsce do odpoczynku. Rozpościera się z niej widok na pobliski półwysp Assos.

Marathias na Korfu

Doskonała zarówno dla szukających wypoczynku na delikatnym, ciepłym piasku, jak i dla amatorów sportów wodnych. Dzięki temu, że jest bardzo szeroka i długa, każdy znajdzie tu dla siebie miejsce.



▲ Plaża Petani na Kefalonii

▼ Porto Katsiki na Lefkadzie



Porto Katsiki na Lefkadzie

Nazwa tej plaży znaczy „kozi port”, gdyż dawniej ze względu na jej niedostępność mogły się na nią dostać jedynie kozy. Teraz można tam dojechać samochodem, a na sam dół prowadzą długie schody. Plaża zachwyca białym klifem, który wraz z lazurową wodą nie bez przyczyny widnieje na co drugiej pocztówce z Lefkady.

Kathisma na Lefkadzie


Bajeczny mleczno-turkusowy kolor wody w połączeniu z falami, delikatnym piaskiem i dobrą infrastrukturą turystyczną przyciąga tłumy turystów. Dopóki nie zobaczy się na własne oczy, jakie cuda tworzy natura, trudno uwierzyć, że kolory na zdjęciach nie są dziełem grafika.



NAJPIĘKNIEJSZE WIDOKI

Korakonisi u wybrzeża Zakynthos

Na wysepkę, słynącą z 20-metrowego łuku skalnego, można przejść suchą stopą. Podwodne groty i wąwozy przy Korakonisi to świetne miejsce dla amatorów snorkelingu.



▲ Skalista wyseпка Korakonisi

Afonas i Podwójna Zatoka na Korfu

Miejsce, z którego rozciąga się widok na nadmorskie skały i wysepki przy zachodnim wybrzeżu Korfu. Żeby tam dotrzeć, trzeba przejść brukowaną ścieżką wśród białych, ozdobionych kwiatami domków.

Błękitne Groty na Zakynthos

Blue Caves to naturalne, wyrzeźbione przez fale groty, w których woda oświetlana promieniami słonecznymi mieni się wszystkimi odcieniami błękitu.

Keri na Zakynthos

Widok na klify zachodniego wybrzeża wyspy Zakynthos najlepiej oglądać z restauracji Lighthouse, tuż za miejscowością Keri. Kilkusetmetrowa przepaść, piękne białe skały, przejrzysta woda, przestrzeń morza, a do tego zachód słońca przy wykwintnej kolacji w restauracji. Trudno sobie wyobrazić lepsze miejsce na spędzenie wieczoru.

▼ Błękitne Groty na Zakynthos



Zakynthos

Zakynthos (gr. Ζάκυνθος, także: Zakinthos, Zakyntos, Zante) o powierzchni 402 km² to trzecia co do wielkości wyspa Archipelagu Jońskiego, licząca 41 tys. mieszkańców. Leży na południe od Kefalonii i Itaki, a od półwyspu Peloponez oddziela ją cieśnina Zakynthos.

Nazwa wyspy pochodzi od imienia Zakyntosa – syna króla Arkadii Dardanosa. Ponoć w 1500 r. p.n.e. wyruszył on wraz ze swymi wojownikami z Psosis na nieskolonizowaną jeszcze wyspę i założył tam gród. Na starożytnych monetach

znalezionych na Zakynthos widnieje wizerunek księcia z wężem, bo – jak mówią legendy – Zakyntos uwolnił wyspę od ich plagi.

Historycy nie wspominają, żeby Zakynthos uczestniczyła w wojnach perskich. Jej neutralność skończyła się jednak na pewno w V w. p.n.e., gdy stanęła po stronie Aten podczas wojen peloponeskich. Później przechodziła z rąk do rąk, kolejno znajdując się we władzy Spartan, Macedończyków, Rzymian, Wenecjan, Francuzów i Brytyjczyków.

Południowej części Zakynthos ton nadają położone w rozległej dolinie głośnie, tętniące życiem ośrodki turystyczne, takie jak Laganas i Kalamaki. Ze względu na piaszczyste plaże rejon ten upodobały sobie żółwie kareta, które co roku przyplływają, by złożyć tu jaja. Środkowa część wyspy, górzysta i rzadko odwiedzana, rozpościera się między niedostępnym wybrzeżem zachodnim – z zachwycającymi klifami, plażami i krystalicznie czystą wodą, a wschodnim – pełnym nadmorskich kurortów. Północ Zakynthos to kraina górskich wiosek, w których czas wydaje się stać w miejscu, a ruch turystyczny praktycznie nie istnieje. Tamtejsi mieszkańcy skupiają

się na uprawie winorośli i oliwek oraz hodowli owiec.

Zakynthos można z łatwością zwiedzić w ciągu trzydniowej wycieczki objazdowej. Jest idealne na wakacyjny wypoczynek, nie stanowi jednak atrakcji dla zainteresowanych historią, gdyż większość zabytków została zniszczona w czasie trzęsienia ziemi w 1953 r.



DOJAZD

Samoloty. Na Zakynthos z Polski latają samoloty linii: Aegean Airlines, Austrian Airlines, Czech Airlines, SmartWings, Olympic Air i LOT. Można dostać się tu także samolotem czarterowym – bilet do kupienia bezpośrednio w biurze podróży (np. TUI, Neckermann, Itaka, Rainbow). Lotnisko oddalone jest o ok. 3 km na południe od stolicy wyspy – Zante. Przy wyjściu z terminalu znajduje się postój taksówek, które stanowią jedyny środek transportu umożliwiający dostanie się do stolicy i pobliskich miejscowości (ok. 14 EUR).

Promy. Aktualne informacje na temat połączeń promowych można znaleźć na stronach www.kefalonianlines.com i www.levanteferries.com. Bilety można kupić w filii Kefalonian Ferries w Zante przy ul. Lomvardou. Popularne połączenie to Agios Nikolaos (Zakynthos)–Pesada (Kefalonia, codz. rano i po południu, czas rejsu 1 godz. 20 min, bilety 8 EUR/os., 32 EUR/samochód, bilety do kupienia przed wejściem na prom). Uwaga! Agios Nikolaos nie ma połączenia autobusowego ze stolicą.

Autobusy. Na Zakynthos kursują autobusy z: Aten (cztery dziennie, 29 EUR), Patras (cztery dziennie, 8,60 EUR) i Salonik (IX–VII pn. i pt., VIII pn.–sob., jeden dzień, 54,40 EUR). W niedzielę wszystkie autobusy jeżdżą rzadziej.

▼ Zatoka Wraku





TRANSPORT NA WYPIE

Autobusy. Zakynthos ma jeden dworzec autobusowy – w mieście Zante, przy ul. Agiou Spiridonos.

Zachód, północ i wschód wyspy – autobusy z Zante kursują do: Keri, Laganas,

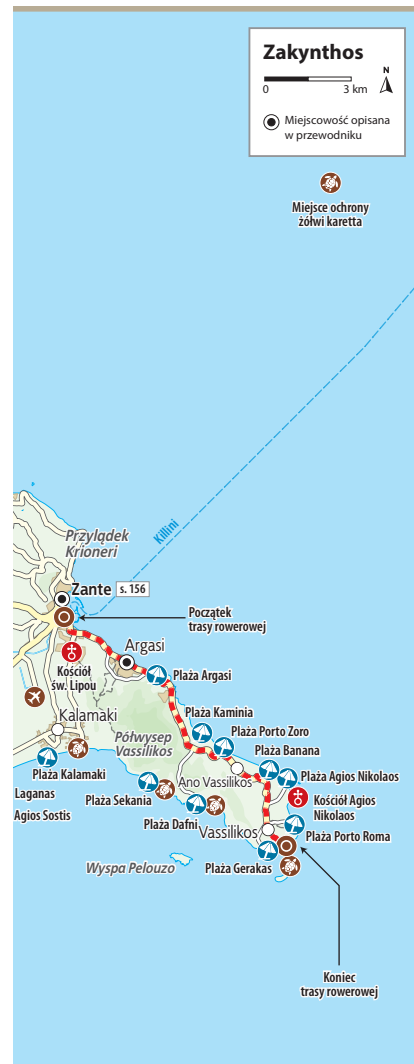
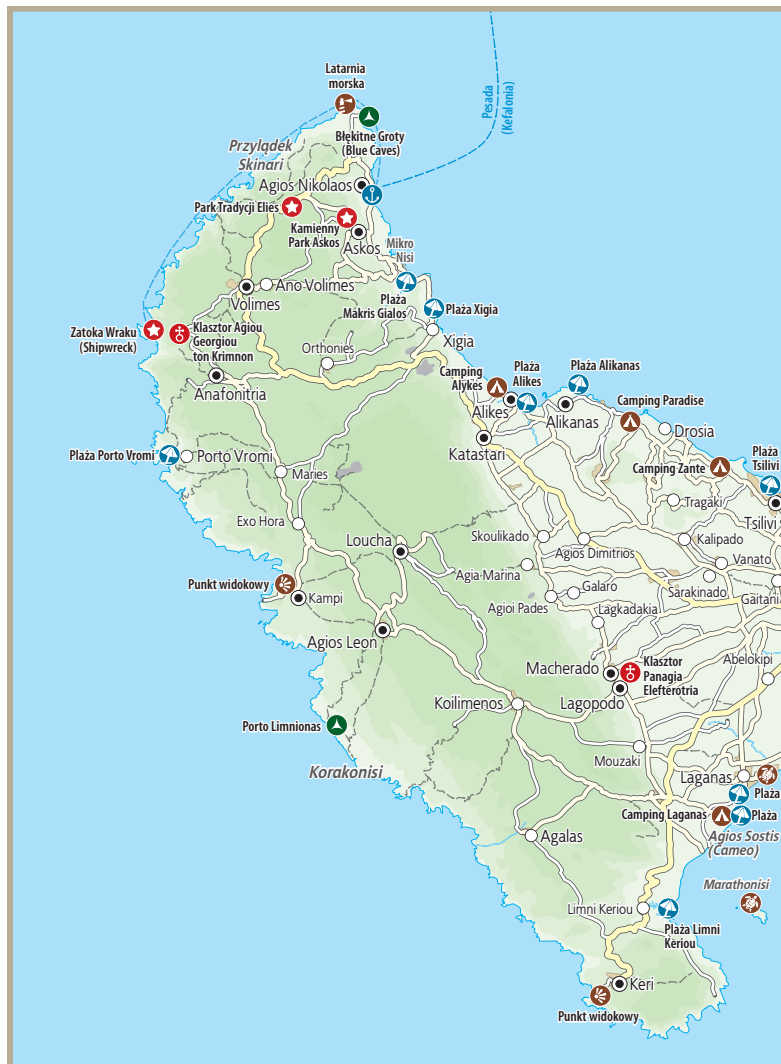
Kalamaki, Vassilikos, Argasi, Tsilivi, Alikanas, Alikes i Volimes, a także do górskich wiosek: Maries i Anafonitria (wt.–czw. 13.40, bilety 4 EUR). Generalnie sieć połączeń autobusowych w tej części wy-

spy jest bardzo słabo rozwinięta i nie można na niej polegać. Nikt oprócz kierowcy nie zna dokładnych godzin odjazdu, co sprawia, że ciężko zaplanować podróż i sprawnie się przemieszczać.

Dlatego też północną część wyspy wygodniej jest zwiedzać, dysponując własnym środkiem transportu.

Południe wyspy i półwysep Vassilikos – autobusy kursujące do końca półwyspu Vassilikos na plażę Gerakas jeżdżą 2–3 razy dziennie, zatrzymując się we wszystkich mijanych miejscowościach. Rozkład jazdy zmienia się bardzo często, dlatego trzeba na bieżąco sprawdzać godziny odjazdów na przystankach. Ceny biletów ok. 3 EUR, w zależności od długości trasy.

Samochody. Aby wygodnie zwiedzić całą wyspę, trzeba wypożyczyć auto. Na lotnisku (zob. wyżej) znajdują się biura międzynarodowych firm, takich jak Avis, Hertz czy Sixth (w sezonie ok. 70 EUR/doba z pełnym ubezpieczeniem, dopłata ok. 20 EUR, jeżeli chcemy oddać auto w innym miejscu niż to, z którego je odbieramy, poza sezonem ok. 55 EUR/doba). Warto skorzystać z usług lokalnych wypożyczalni samochodów – godna polecenia jest np. Xenos Rentals (Alikanas, www.xeno-rentals.com, w szczycie sezonu od 35 EUR/dzień z ubezpieczeniem, bez dopłat za oddanie auta w innej lokalizacji). Dobrze jest podczas rezerwacji samochodu przez Internet wybrać opcję odbioru auta na lotnisku zaraz po przylocie. Dzięki temu nie ponosi się kosztów przejazdu taksówką.



Zante

Ponieważ nazwy stolicy wyspy i samej wyspy są identyczne, mieszkańcy Zakynthos zwykli określać stolicę mianem Chora, co znaczy „miasto-kraj”. Dzisiaj najczęściej używana nazwa stolicy to Zante.

Centrum miasta znajduje się między portem i kościołem Agios Dionisios na południu a placem Solomosa na północy. Główny deptak, tzw. Strada Marina (ul. Lomvardou), prowadzi wzdłuż wybrzeża, a równoległe do niego w głąb miasta ciągnie się pełna sklepów i restauracji ulica Alexandrou Roma. Nad zabudową Zante dominuje twierdza Bohali wznosząca się na pobliskim wzgórzu.

Na zwiedzenie Zante i twierdzy piechotą potrzebny jest cały dzień. W mieście można bezpłatnie parkować na wyznaczonych parkingach oraz w uliczkach. Najlepiej jednak

samochód zostawić na wybrzeżu, gdyż wąskie jednokierunkowe ulice wygodnie przejeżdża się jedynie pieszo lub na skuterze.

Warto zobaczyć

Zwiedzanie Zante najlepiej rozpocząć przy południowym krańcu ulicy Lomvardou. Dzięki temu, idąc na północ, można po drodze zobaczyć niemalże wszystkie zabytki i muzea stolicy.

★ Kościół Agios Dionisios

Tuż przy porcie stoi kościół Agios Dionisios. Świątynia pod wezwaniem patrona wyspy Zakynthos – św. Dionizego – została zbudowana w 1708 r. To jeden z trzech zabytków w mieście, które przetrwały trzęsienie ziemi w 1953 r. Wejście do kościoła wymaga stosownego ubrania – przede wszystkim zakrycia ramion

▼ Kościół Agios Dionisios





Żółwie karetta



Żółwie karetta

Karetta (*Caretta caretta*) to jeden z największych przedstawicieli żółwi morskich na świecie. Żyje w Ocenie Atlantyckim, Spokojnym, Indyjskim i Morzu Śródziemnym. Przeciętny dorosły osobnik tego gatunku ma pancerz długi na ok. 1 m i waży ok. 100 kg, choć zdarzają się wyjątkowe okazy osiągające wagę nawet 450 kg. Gady te mają kończyny wyglądające jak szerokie i płaskie wiosła, karapaks (grzbietowa część skorupy) w różnych odcieniach brązu i żółtawy plastron (spodnia część pancerza). Można je zobaczyć na powierzchni wody, gdyż muszą się co jakiś czas wynurzyć, aby zaczerpnąć powietrza. Dorosłe karety nie mają naturalnych wrogów, jedyne zagrożenie stanowi dla nich człowiek. Gatunek ten jest pod ochroną.

Żółwie plaże

Tereny na południowym wybrzeżu Zakynthos objęte są ochroną ze względu na składające tam jaja żółwie karetta i tworzą Narodowy Park Morski (Etniko Talasio Parko Zakintu, National Marine Park, www.nmp-zak.org). Jego obszar podzielony jest na dwie strefy: strefa Ia rozciąga się od przylądka Vassilikos aż

do latarni morskiej w Keri, natomiast strefa Ib obejmuje Strofady i 500-metrowy pas morza wokół tych wysp. Na plażach objętych ochroną przez Narodowy Park Morski obowiązują restrykcyjne zasady. Zabronione jest palenie ognisk oraz używanie lampek, czołówek i butli gazowych, obowiązkowo należy wyrzucać wszystkie śmieci do specjalnie wystawionych koszy, a w razie ich braku odpadki trzeba zabrać ze sobą, gdyż mogą stanowić przeszkodę dla nowo narodzonych żółwi. Strefa rekreacyjnych aktywności turystycznych kończy się maksymalnie 5–6 m od linii morza, aby chronić jaja żółwi złożone w piasku przy wydmach. Na plaży nie można używać żadnych pojazdów ani jeździć konno. Nie wolno układać dużych kamieni i gałęzi, gdyż mogą zablokować drogę dorosłym żółwiom wychodzącym z wody i żółwiątkom zmierzającym do morza, ponadto można używać tylko parasoli ustawionych na plaży, ponieważ kopanie dołków pod własne parasole stanowi zagrożenie dla złożonych w piasku jaj żółwi.

Ochroną żółwi zajmuje się organizacja Earth Sea & Sky (www.earth-sea-sky-global.org, www.visitsealife.com).

Kup książkę

Poleć książkę



PROGRAM PARTNERSKI

— GRUPY HELION —



1. ZAREJESTRUJ SIĘ
2. PREZENTUJ KSIĄŻKI
3. ZBIERAJ PROWIZJĘ

Zmień swoją stronę WWW w działający bankomat!

Dowiedz się więcej i dołącz już dzisiaj!

<http://program-partnerski.helion.pl>

GRUPA
Helion

Kup książkę



Travelbook to Twój niezastąpiony towarzysz podróży. Wskaże Ci najważniejsze atrakcje, podpowie, czego szukać poza głównymi szlakami, i wprowadzi w świat miejscowych obyczajów. Znajdziesz w nim opisy najciekawszych regionów i miast, a sprawdzone informacje praktyczne umożliwią staranne zaplanowanie podróży.

Korfu

Lefkada, Itaka, Kefalonia, Zakynthos

Greckie wyspy rozsiane na lazurowych wodach Morza Jońskiego zdają się być rajem na ziemi. Na turystów czekają tu piaszczyste plaże, białe klify i porośnięte lasami góry, a także słońce, które w tym zakątku Europy świeci przez większą część roku. Nie brak też zabytków: białych klasztorów, wspaniałych pałaców, potężnych twierdz. Dodajmy do tego smaczną i zdrową kuchnię śródziemnomorską, serdeczność wyspiarzy i absolutny brak pośpiechu, a okaże się, że wyspy te są wymarzonym miejscem na beztroski wypoczynek.

ebook dostępny na:

ebookpoint

 **Bezdroża**

Sprawdź najnowsze promocje:
● <http://bezdroza.pl/promocje>
Przewodniki najczęściej czytane:
● <http://bezdroza.pl/bestsellery>
Zamów informator podróżniczy:
● <http://bezdroza.pl/newsletter>

ISBN 978-83-8322-125-0



9 788383 221250

Cena: 34,90 zł

 Księgarnia internetowa:
<http://bezdroza.pl>